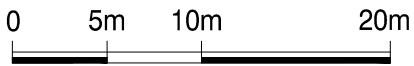


CROQUIS ET PLAN DU PROJET D'AMÉNAGEMENT

Cadastre : section A n° 425

Contenance cadastrale (avant division) : 66a 37ca


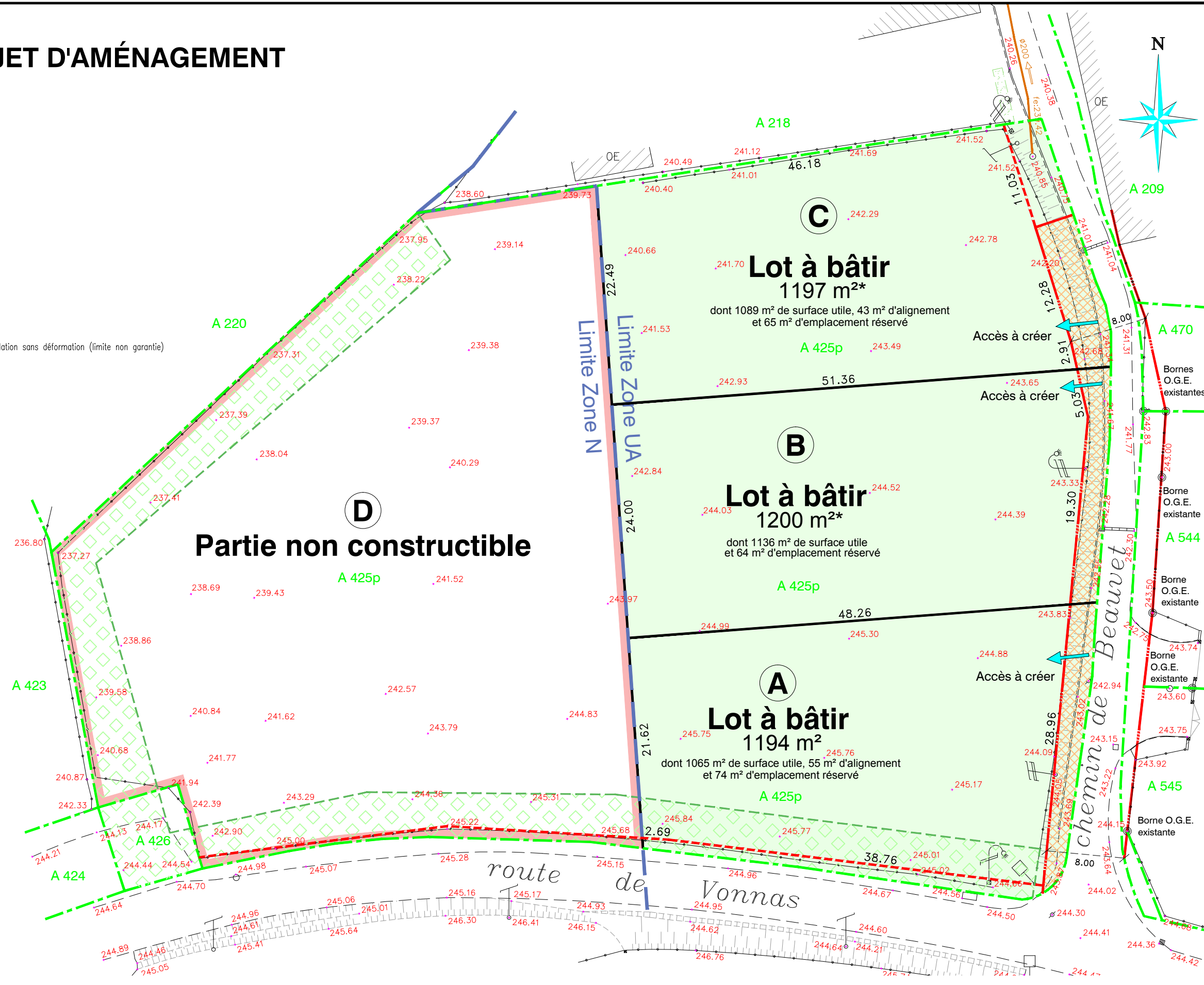
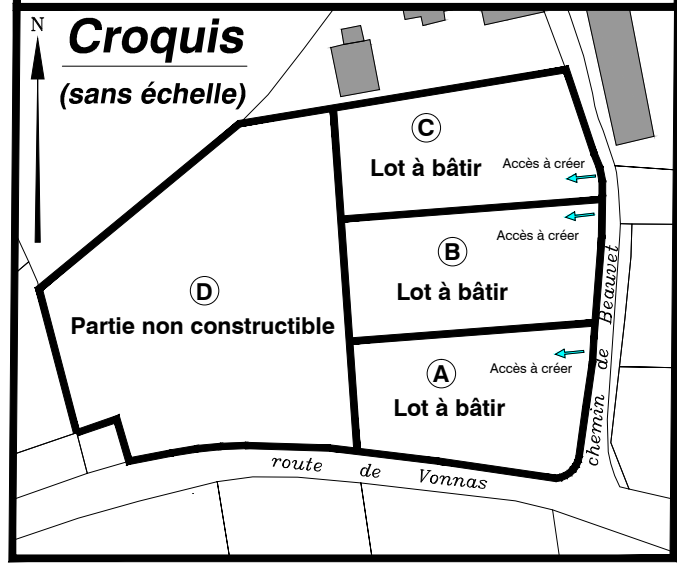
Échelle : 1/400°



Légende :

- x 99.65 Point topographique et son altitude
- E 206 Référence cadastrale : section et numéro de parcelle
- E 206 Nouveau numéro de parcelle
- Application cadastrale brute (limite non garantie)
- Application cadastrale brute recalée sur les éléments relevés par simple translation sans déformation (limite non garantie)
- Application cadastrale recalée sur les éléments relevés (limite non garantie)
- Limite réelle de propriété (limite déjà définie juridiquement)
- Limite de division
- Borne O.G.E.
- Plaque, Grille, Tampon, Bouche à clé
- Haies repérées au titre du L123-1-5 7'
- Assiette du lotissement
- Partie située hors lotissement
- Alignement de fait à valider
- Emplacement réservé n°7 selon PLU

DESCRIPTION DU PROJET :
Division pour détachement de 3 lots à bâtir (lots A,B et C).



Tél. 04 78 20 10 79
contact@aedifia.net
www.aedifia.net



Bureau principal :
41 rue Camille Desmoulins, 69800 SAINT PRIEST
Bureau Secondaire :
322 chemin de cul de Bœuf 38440 BEAUVOIR DE MARC

ORIGINE DES LIMITES :
- Les limites périmétriques n'ont pas fait l'objet d'un bornage amiable contradictoire avec les voisins.
Les cotes et les superficies résultent de l'état des lieux et de l'application cadastrale.

Coordonnées RGF93 CC 9 Zones** et Nivellement IGN69**
* Superficie indicative : obtenue à partir des limites apparentes de la possession (éléments incertains ou non définis juridiquement).
** Rattachement planimétrique effectué par le réseau GNSS Temps Réel et rattachement altimétrique effectué sur le Repère de Nivellement n° J.E.K3-129.

14/06/23	NB+St.	Lever topographique
20/06/23	NB	Projet de division
04/07/23	JC	Croquis Plan du projet d'aménagement

Pièce N°
DP10